

Общие сведения

Муниципальное бюджетное общеобразовательное учреждение
Жуковская средняя школа № 5
(Наименование ОУ)

Тип ОУ общеобразовательное

Юридический адрес ОУ: 347423 Ростовская, область, Дубовский район,
станция Жуковская, улица Центральная площадь, 2.

Фактический адрес ОУ: 347423 Ростовская, область, Дубовский район,
станция Жуковская, улица Центральная площадь, 2.

Руководители ОУ:

Директор	<u>Дегурко Т.В.</u> (фамилия, имя, отчество)	<u>89281919447</u> (телефон)
----------	-------------------------------------------------	---------------------------------

Заместитель директора по учебной работе	<u>Кожина Х.А.</u> (фамилия, имя, отчество)	<u>88637757132</u> (телефон)
--------------------------------------------	------------------------------------------------	---------------------------------

Заместитель директора по воспитательной работе	<u>Мелешкина О.В.</u> (фамилия, имя, отчество)	<u>88637757132</u> (телефон)
---------------------------------------------------	---------------------------------------------------	---------------------------------

Ответственные работники
муниципального органа
образования

заместитель заведующего	<u>Русских Ю.В.</u> (фамилия, имя, отчество)
	<u>8(86377)51285</u> (телефон)

Ответственные от
ГИБДД

ИДПС ОР ДПС ГИБДД МУ МВД России «Волгодонское» старший лейтенант полиции	<u>А.О. Белонощенко</u> (фамилия, имя, отчество)
	<u>89185863648</u> (телефон)

Ответственные работники
за мероприятия по профилактике
детского травматизма

заместитель директора по ВР	<u>Мелешкина О.В.</u> (фамилия, имя, отчество)
	<u>8(86377)57132</u> (телефон)

Начальник Дубовского участка
ГУП РО «РостовАвтоДор»

Турко С.А.

Руководитель или ответственный
работник дорожно-эксплуатационной
организации, осуществляющей
содержание ТСОДД*

Глава Жуковского с/п

Лавренова Н.С.

89287733409

(фамилия, имя, отчество)

(телефон)

Количество учащихся 207

Наличие уголка по БДД кабинет ОБЖ, здание школы
(если имеется, указать место расположения)

Наличие класса по БДД _____
(если имеется, указать место расположения)

Наличие автогородка (площадки) по БДД имеется

Наличие автобуса в ОУ имеется ПАЗ-423470 гос. № А 583 РУ 161

(при наличии автобуса)

Владелец автобуса Муниципальное бюджетное общеобразовательное
учреждение Жуковская средняя школа № 5

(ОУ, муниципальное образование и др.)

Время занятий в ОУ:

1-ая смена: 8:30 – 15:10

внеклассные занятия: 17:00 – 19:00

Телефоны оперативных служб:

Служба реагирования в ЧС (ЕДДС) - 112, 2-03-76

Пожарная служба - 01

Отдел полиции – 02

Скорая медицинская помощь – 03

Служба газа - 04

Содержание

I. План-схемы ОУ.

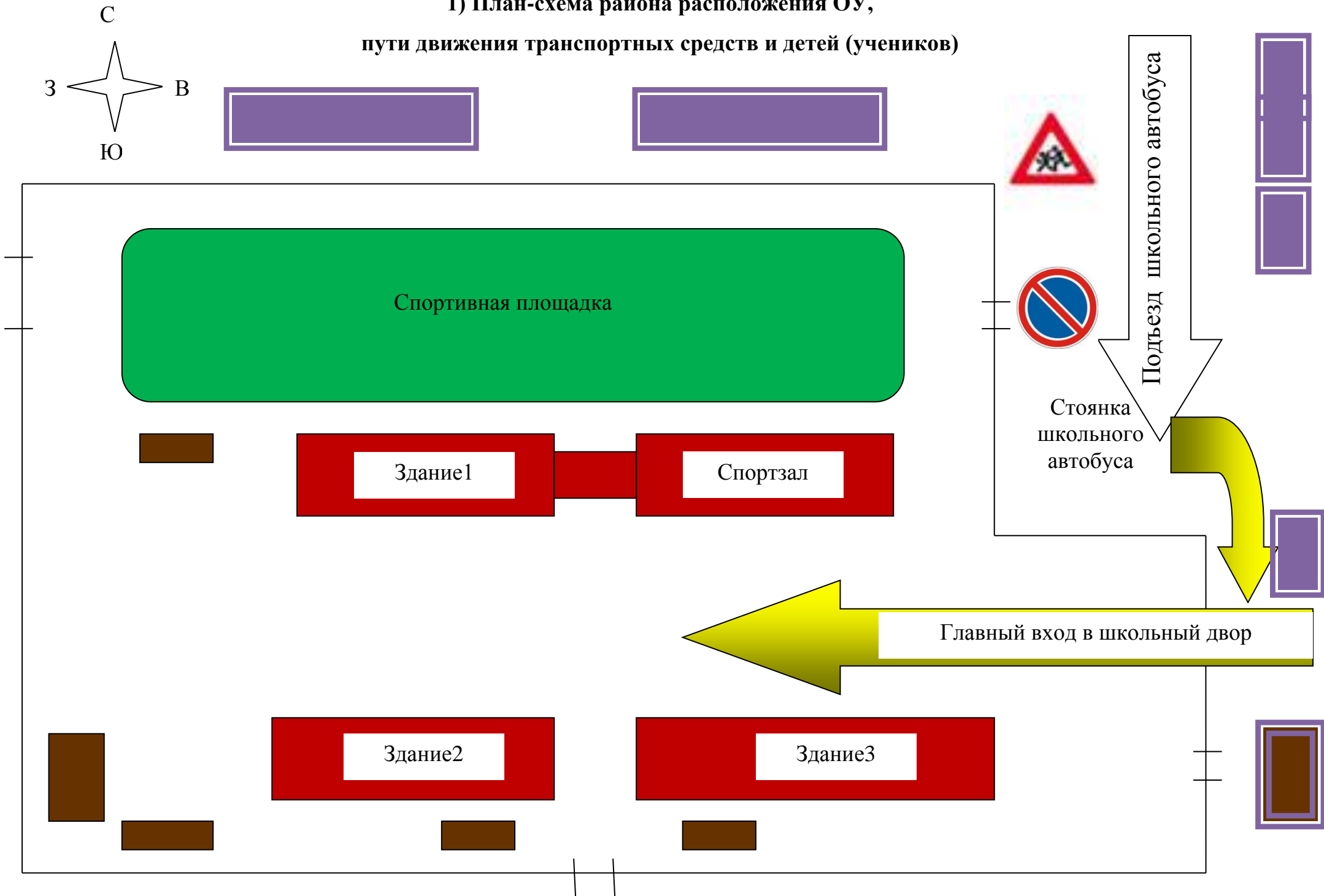
- 1) район расположения ОУ, пути движения транспортных средств и детей (учеников, обучающихся);
- 2) организация дорожного движения в непосредственной близости от образовательного учреждения с размещением соответствующих технических средств, маршруты движения детей и расположение парковочных мест;
- 3) маршруты движения организованных групп детей от ОУ к стадиону, парку или к спортивно-оздоровительному комплексу;
- 4) пути движения транспортных средств к местам разгрузки/погрузки и рекомендуемых безопасных путей передвижения детей по территории образовательного учреждения.

II. Информация об обеспечении безопасности перевозок детей специальным транспортным средством (автобусом).

- 1) общие сведения;
- 2) маршрут движения автобуса до ОУ;
- 3) безопасное расположение остановки автобуса ОУ.

І. План-схемы ОУ.

1) План-схема района расположения ОУ, пути движения транспортных средств и детей (учеников)



Пояснения к составлению план-схемы района расположения ОУ

1. Район расположения образовательного учреждения определяется группой жилых домов, зданий и улично-дорожной сетью, центром которого является непосредственно образовательное учреждение.

2. Территория, указанная в схеме, включает в себя:

- образовательное учреждение;
- стадион на территории ОУ, на котором проводятся занятия по физической культуре.

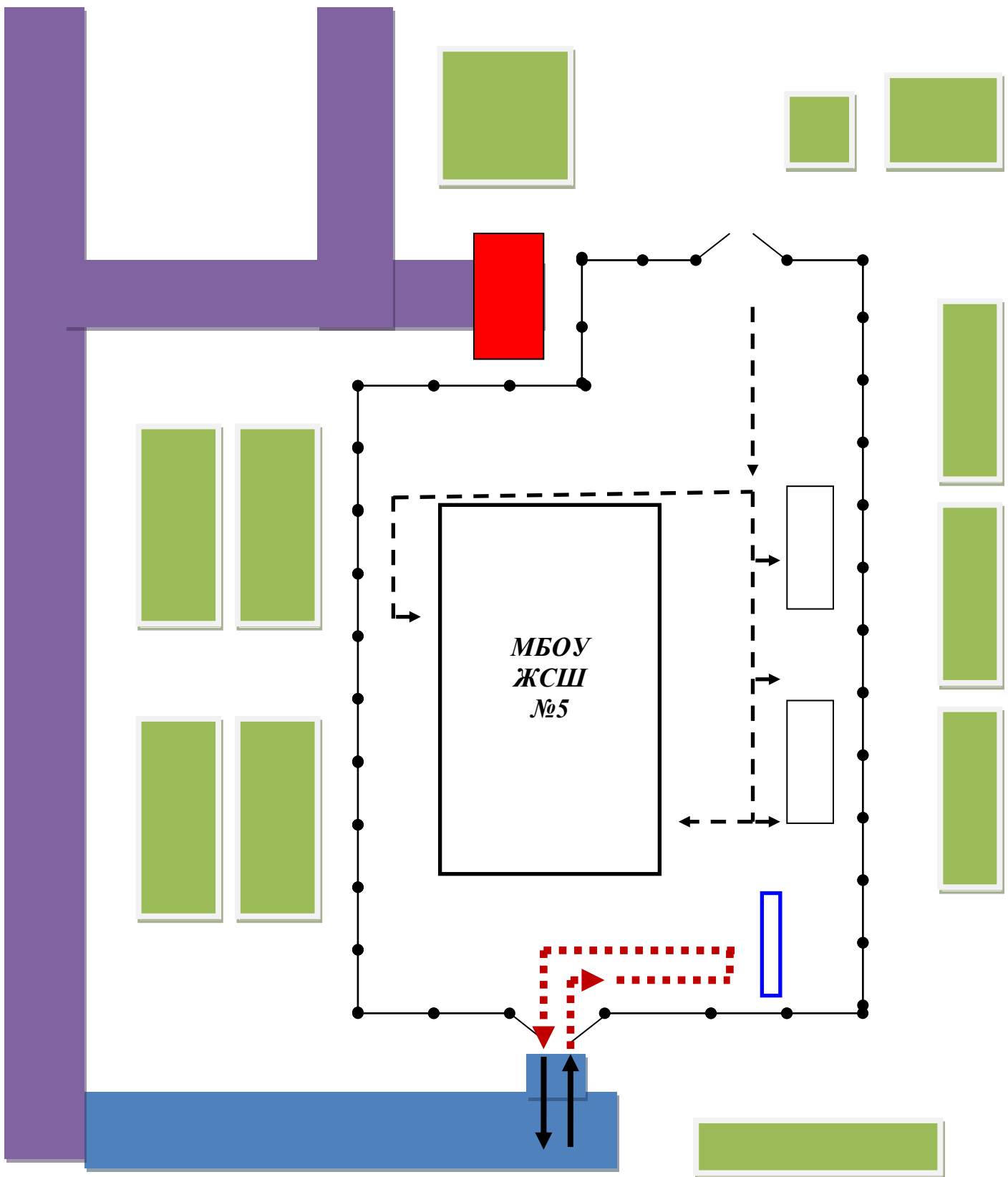
3. На схеме обозначено:





- расположение жилых домов, зданий и сооружений;
- автомобильных дорог подъезда школьного автобуса;
- пути движения транспортных средств;
- пути движения детей (учеников) в/из образовательного учреждения;
- опасные участки (места несанкционированных переходов на подходах к образовательному учреждению, места концентрации ДТП с участием детей-пешеходов).

Схема необходима для общего представления о районе расположения ОУ. Для изучения безопасности движения детей на схеме обозначены наиболее частые пути движения учеников к ОУ.

Пути движения транспортных средств к местам разгрузки/погрузки

и рекомендуемые пути передвижения детей по территории ОУ.



-  - движение грузовых транспортных средств по территории ОУ
-  - движение детей и подростков на территории ОУ
-  - въезд/выезд грузовых транспортных средств
-  - место разгрузки/погрузки

Пояснения к составлению схемы пути движения транспортных средств к местам разгрузки/погрузки

На схеме указана траектория движения транспортного средства на территории ОУ, в том числе место погрузки/разгрузки, а также безопасный маршрут движения детей во время погрузочно-разгрузочных работ.

В целях обеспечения безопасного движения детей по территории ОУ исключено пересечение пути движения детей и пути движения транспортных средств.

II. Информация об обеспечении безопасности перевозок детей специальным транспортным средством (автобусом).

(при наличии автобуса)

Общие сведения

Марка ПАЗ – 423470

Модель ПАЗ – 423470

Государственный регистрационный знак А 583 РУ 161

Год выпуска 29.08.2012 г. Количество мест в автобусе 28

Соответствие конструкции требованиям, предъявляемым к школьным автобусам соответствует

1. Сведения о водителе автобуса

Фамилия, имя, отчество	Принят на работу	Стаж в категории D	Дата предстоящего мед. осмотра	Период проведения стажировки	Повышение квалификации	Допущенные нарушения ПДД
Матвиенко Андрей Викторович	09.10.18 г.	15 лет	04.02.2021 г.			нет

2. Организационно-техническое обеспечение

1) Лицо, ответственное, за обеспечение безопасности дорожного движения: Дегурко Татьяна Валентиновна назначено Приказ № 6 от 11.01.2019 г., прошла аттестацию 07.07.2017 г.

2) Организация проведения предрейсового медицинского осмотра водителя: осуществляет медицинская сестра Мягкова Людмила Николаевна (Ф.И.О. специалиста) на основании Договора № 4 от 09.02.2019 г. МБУЗ ЦРБ Дубовского района и справки № 000584 ГБУ РО «Наркологический диспансер» действительного до 17 октября 2021 г.

3) Организация проведения предрейсового технического осмотра транспортного средства: осуществляет Чуреков Иван Владимирович контролёр технического обслуживания автотранспортных средств (Ф.И.О. специалиста) на основании диплома № 612409690526 от 11.10.2019 г.

4) Дата очередного технического осмотра ТО 23.10.2020 г.

5) Место стоянки автобуса в нерабочее время гараж
ООО «Новожуковский» договор № 1 от 09 января 2020 г.
меры, исключающие несанкционированное использование
охраняемая стоянка автомобилей

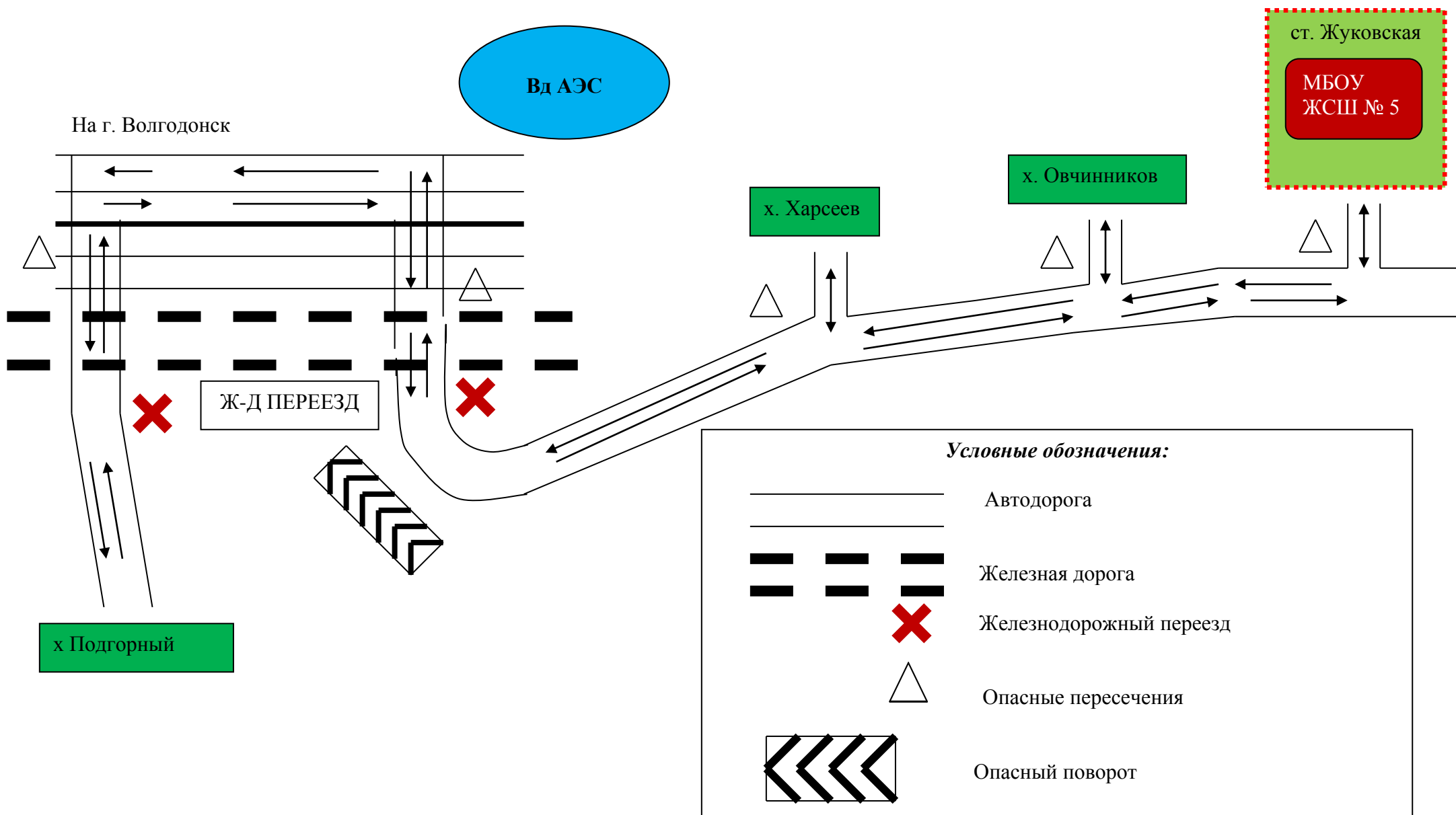
3. Сведения о владельце

Юридический адрес владельца 347423 Ростовская, область, Дубовский район,
станция Жуковская, улица Центральная площадь, 2.

Фактический адрес владельца 347423 Ростовская, область, Дубовский район,
станция Жуковская, улица Центральная площадь, 2.

Телефон ответственного лица 89281919447

Маршрут движения автобуса МБОУ Жуковская СШ № 5.



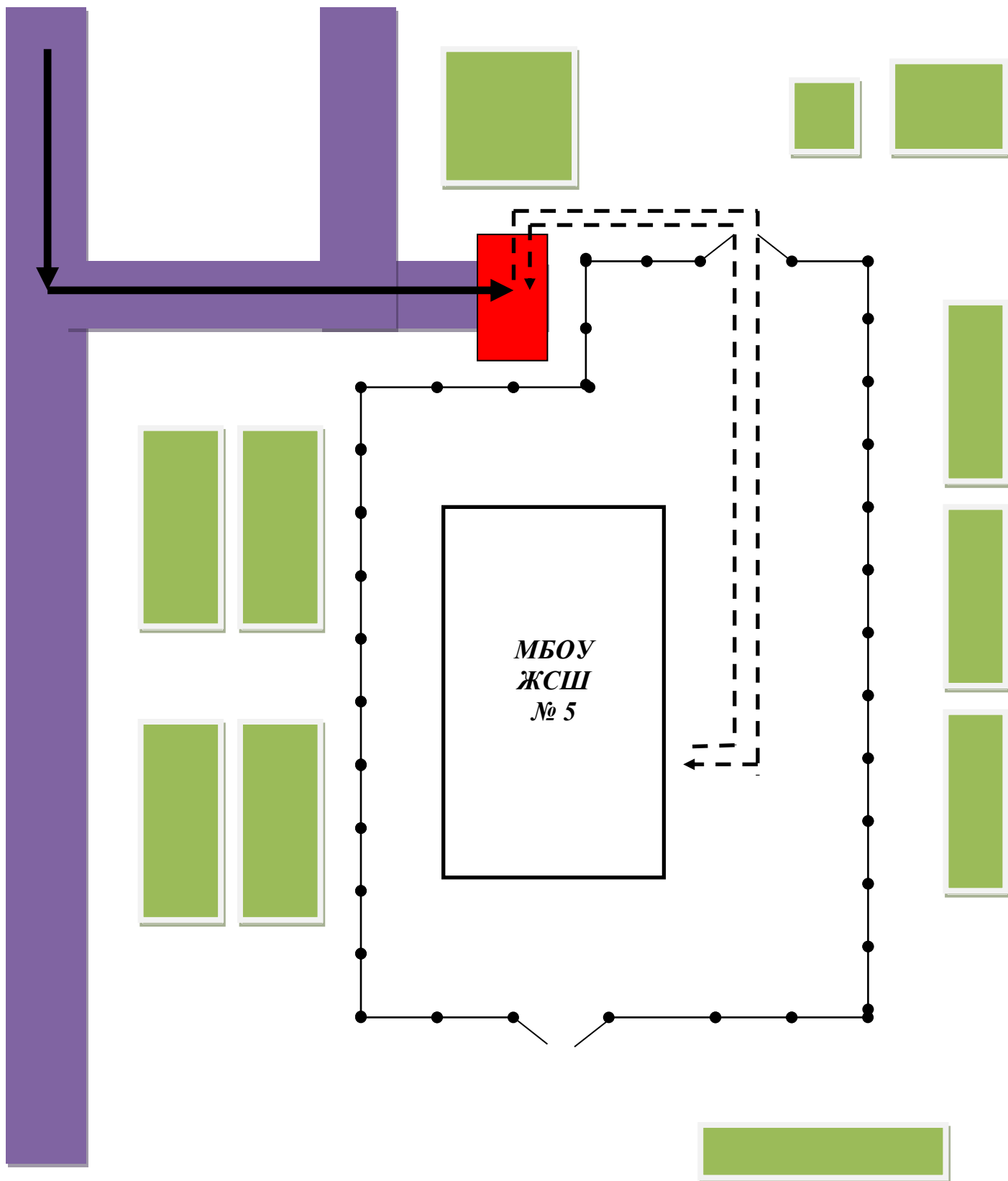
Пояснения к составлению схемы маршрута движения автобуса ОУ

На схеме указаны населенные пункты, через которые происходит следование автобуса ОУ, непосредственно населенный пункт, где расположено ОУ.

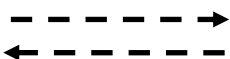
На схеме указан безопасный маршрут следования автобуса ОУ, а также обозначены:

- здание ОУ;
- автомобильные дороги;
- дислокация опасных пересечений на пути следования автобуса ОУ;
- Ж/Д переезды, пересекающие проезжую часть маршрута движения автобуса ОУ.

Безопасное расположение остановки автобуса.



- движение школьного автобуса



- движение детей и подростков к месту посадки/высадки



- место посадки/высадки детей и подростков



Пояснения к составлению схемы расположения остановки автобуса ОУ

На схеме указан подъезд в оборудованное место для посадки и высадки детей из автобуса ОУ, а также безопасный маршрут движения детей (учеников) от остановки автобуса ОУ.

На схеме обозначено:

- жилые дома района расположения ОУ;
- здание ОУ;
- ограждение территории ОУ;
- автомобильные дороги.